



MOUNTAINS
& LAKES
WORLD OF



nice surprise

FRÜHSOMMER WANDERPROGRAMM

16.05. – 10.06.2022



KÄRNTEN
It's my life!

NASSFELD-PRESSEGGER SEE | LESACHTAL | WEISSENSEE

LEITLINIEN FÜR GEFÜHRTE WANDERTOUREN EMPFEHLUNGEN VOM VEREIN DER KÄRNTNER BERGWANDERFÜHRER

1.) GESUND AUF TOUR

Der Bergwanderführer und die Gäste fühlen sich bei Tourenstart völlig gesund.

2.) RISIKOBEREITSCHAFT ZURÜCKNEHMEN

Bei alpinen Unternehmungen deutlich unterhalb der persönlichen Leistungsgrenze der Gäste bleiben. Bedenke die zusätzlichen Risiken und Erschwernisse bei Rettungseinsätzen sowie die zusätzliche Belastung der Spitäler.

3.) ABSTAND HALTEN

2 Meter (das sind etwas mehr als 2 Armlängen bei einem Erwachsenen) einhalten und einen Mund-Nasen-Schutz verwenden, wenn in Ausnahmefällen der Mindestabstand von 2 m unterschritten werden muss. Der Bergwanderführer hat sicherzustellen, dass jeder Gast den Sicherheitsabstand (auch bei Pausen, am Gipfel, etc.) einhält und er die gesamte Gruppe überblicken kann (z.B. durch geeignete Routenwahl, mit klaren Regeln über das Verhalten am Weg, etc.).

4.) BERGSPORT NUR IN KLEINGRUPPEN

Mit 10 Personen ist eine Obergrenze vorgegeben (1 Bergwanderführer plus 9 Gäste). Bedenke, dass es mit zunehmender Gruppengröße und in Abhängigkeit der Schwierigkeit der Tour herausfordernder wird, Abstand zu halten und Überblick über die Gruppe zu bewahren. Stark frequentierte Touren und Plätze meiden.

5.) GEWOHNTE RITUALE UNTERLASSEN

Zum Beispiel Händeschütteln, Umarmungen, Gipfelbussi, anderen eine Trinkflasche anbieten etc.

6.) MUND-NASEN-SCHUTZ UND DESINFIZIATIONSMITTEL MITNEHMEN

Neben der allgemeinen Notfallausrüstung gehören Mund-Nasen-Schutz und Desinfektionsmittel für die nächste Zeit in den Rucksack. Der Bergwanderführer hat sicherzustellen, dass jeder Gast einen Mund-Nasen-Schutz mit auf Tour hat.

7.) MUND-NASEN-SCHUTZ BEI FAHRGEMEINSCHAFTEN

Zudem dürfen in jeder Sitzreihe (einschließlich des Lenkers) nur zwei Personen sitzen. Anreise mit öffentlichem Verkehrsmittel ist zu bevorzugen.

8.) IM NOTFALL WIE IMMER

Als Ersthelfer nach den allgemein üblichen Erste-Hilfe-Richtlinien vorgehen und zusätzlich einen Mund-Nasen-Schutz verwenden.

FRÜHSOMMER WANDERPROGRAMM 16.05. - 10.06.2022

MONTAG

- ▲ **NEU:** Naturerlebnis Weissensee – Wanderung entlang dem Weg des Buches

DIENSTAG

- ▲ Gipfelsiegwanderung Poludnig im Sternbild – „Die Lippen Europas“ - Egger Alm

MITTWOCH

- ▲ Gemütliche Wanderung zur Möselalm

DONNERSTAG

- ▲ Wanderung Radniger Wasserfall mit Speckführung und Verkostung
- ▲ „Vorbeugen ist besser als heilen“ Wildkräuter erkennen und sammeln

FREITAG

- ▲ **NEU:** Wanderung Muttergottesfelsen über dem Pressegger See (bis 20.05.2022)

27.05.2022 & 03.06.2022

- ▲ **NEU:** Wandern auf alten Schmugglerpfaden

SAMSTAG (28.05. & 04.06.2022)

- ▲ Wanderung Kammleitrn

- ▲ Mit der +CARD holiday GRATIS
- ▲ Mit der +CARD holiday ermäßigt

MONTAG

Naturerlebnis Weissensee – Wanderung entlang dem Weg des Buches

Leichte – mittlere Wanderung | Gehzeit | Länge: 9 km Höhenmeter: 300hm



Bustransfer zum Weissensee

09:36 UHR Bahnhof Hermagor
09:51 UHR Weissbriach
10:00 UHR Kreuzberg Gh Kreuzberg



Rücktransfer vom Weissensee:

14:45 Uhr Abfahrt Ronacherfels - SCHIFF
15:10 Uhr Ankunft Techendorf

Bei Bedarf: 10:00 UHR Anbindung Naturparkbus ca. 15:15 Uhr Bustransfer
10:08 UHR Techendorf – Alpensport retour nach Hermagor

Bitte bei der Anmeldung bekannt geben, ob der Busshuttle in Anspruch genommen wird – ist mit der +CARD holiday GRATIS!

Der Naturpark Weissensee ist die perfekte Symbiose aus unberührter Natur und heilsamen Erlebnisraum. Wegen seiner einzigartigen Farbe wird er gerne als „Karibik der Alpen“ bezeichnet und schenkt berührende Glücksmomente. Der Weg des Buches führt uns von Praditz nach Techendorf bis zum Ronacherfels. Die sonnige Terrasse direkt am Ufer lädt zum Verweilen ein, bis das Schiff kommt, das uns nach Techendorf bringt!


AUSRÜSTUNG: Bergschuhe, witterungsbedingte Wanderbekleidung, Wetter-, und Sonnenschutz, Rucksack mit Jause und Getränk!

KOSTEN: € 10,00 pro Person für die Wanderung, mit der +CARD holiday GRATIS
€ 15,00 pro Erwachsenen – für die Schifffahrt
€ 12,00 pro Erwachsenen – für die Schifffahrt mit der +CARD holiday
€ 7,50 pro Kind – für die Schifffahrt
€ 6,50 pro Kind – für die Schifffahrt mit der +CARD holiday

ANMELDUNG: Am Vortag bis 16:00 Uhr!
Info- & Servicecenter Nassfeld-Pressegger See
info@nassfeld.at // Tel. +43 (0) 4285 8241

DIENSTAG

**GIPFELSIEGWANDERUNG POLUDNIG IM STERNBILD
DIE LIPPEN EUROPAS – EGGER ALM**

| | | | |
|---|--------------------------------------|--|---------------------------------|
|  | 09:30 UHR 10:00 UHR | Parkplatz Garnitzenklamm Gasthaus zur Käserei – Egger Alm | DAUER: ca. 4 – 5 Stunden |
| HINWEIS: | | STRECKE: 12,5 km | AUFSTIEG: ca. 670 hm |
| | | Kinder ab 12 Jahren! | |

Aus der Vogelperspektive betrachtet formt die Landschaft zwischen Hermagor und Tarvis die „Lippen Europas“. Also ein grenzüberschreitendes Landschaftssternebild, in dem man einen spannenden Einblick in das Zusammenleben der Menschen auf der Alm erhält. Gemeinsam machen wir uns von der Egger Alm ausgehend auf den Weg in Richtung Schlosshütte und Poludnig. Ein herrlicher Panoramablick über die Karnischen und Gailtaler Alpen erwartet euch! Danach geht's zurück über die Dellacher Alm retour zur Egger Alm

AUSRÜSTUNG: Bergschuhe, Wanderbekleidung, Wetterschutz, Sonnenschutz, Rucksack mit Jause und Getränk!


KOSTEN: € 10,00 pro Person für die Wanderung, mit der **+CARD holiday GRATIS**

BUSVERBINDUNG: ABFAHRT - Almshuttle ab Garnitzenklamm Parkplatz **09:35 UHR**
ANKUNFT – Egger Alm **10:00 UHR**
ABFAHRT – Almshuttle Egger Alm **15:00 UHR**
ANKUNFT – Garnitzenklamm Parkplatz **15:20 UHR**
€ 10,- pro Person pro Fahrt

ANMELDUNG: Am Vortag bis 16:00 Uhr!
Info- & Servicecenter Nassfeld-Pressegger See
info@nassfeld.at // Tel. +43 (0) 4285 8241

MITTWOCH

GEMÜTLICHE ALMWANDERUNG ZUR MÖSELALM

| | | | |
|---|--|------------------------|---------------------------------|
|  | 10:00 UHR | Gemeindeamt Weißbriach | DAUER: ca. 4 - 5 Stunden |
| HINWEIS: | STRECKE: 10 km Kinder ab 8 Jahren! | | AUFSTIEG: ca. 400 hm |

Ein schönes Wandererlebnis für die ganze Familie! Auf dem Weg zur Möselalm hat man herrliche Ausblicke auf das Gitschtal. Oben angekommen, empfängt euch Hüttenwirt Bernhard mit seinen Spezialitäten. Ob kräftige Brettl-Jause mit Käse, Speck und Würstl oder ein flaumig lockerer Kaiserschmarren und dazu ein Stamperl Zirbenschmups – einkehren ist hier ein Muss!

AUSRÜSTUNG: Bergschuhe, Wanderbekleidung, Wetterschutz, Sonnenschutz, Rucksack mit Jause und Getränke!

KOSTEN: € 10,00 pro Person, mit der **+CARD holiday GRATIS**


BUSVERBINDUNG: ABFAHRT Bahnhof Hermagor 09:36 UHR
ANKUNFT Weissbriach 09:51 UHR

ABFAHRT Weissbriach 14:05 | 15:05 | 16:05 UHR
ANKUNFT Hermagor Bahnhof 14:25 | 15:25 | 16:25 UHR

ANMELDUNG: Am Vortag bis 16:00 UHR
Info- & Servicecenter Nassfeld-Pressegger See
info@nassfeld.at // Tel. +43 (0) 4285 8241

DONNERSTAG

WANDERUNG RADNIGER WASSERFALL
mit Speckführung und Verkostung im Schloss Lerchenhof

| | | | |
|---|------------------|--|-----------------------------|
|  | 09:30 UHR | Schloss Lerchenhof 9620 Untermöschach 8 | DAUER: ca. 4 Stunden |
| | STRECKE: | ca. 10 km | AUFSTIEG: 280 Hm |
| | HINWEIS: | Kinder ab 10 Jahren! | |

Entlang der Gössering im Gösseringgraben kann die Seele noch baumeln. Erst in Richtung Madatsche geht es Bergauf – wo man die Almidylle auf der beweideten Wiese spüren kann. Weiter geht es dann zum Radniger Wasserfall, welcher im Sommer eine willkommene Abkühlung ist. Wir kommen dann in die Ortschaft Radnig – wo sich eine kleine romantische Kirche mit interessanten Schablonenmalereien befindet. Anschließend geht es retour zum Ausgangspunkt.

- AUSRÜSTUNG:** Der Witterung entsprechende Wanderbekleidung, Wanderschuhe, Wetterschutz, Sonnenschutz und Getränke!
- KOSTEN:** € 10,00 pro Person für die Wanderung, mit der **+CARD holiday GRATIS**
- ANMELDUNG:** Am Vortag bis 16:00 Uhr!
Info- & Servicecenter Nassfeld-Pressegger See
info@nassfeld.at // Tel. +43 (0) 4285 8241

DONNERSTAG

„VORBEUGEN IST BESSER ALS HEILEN“
WILDKRÄUTER ERKENNEN UND SAMMELN



10:00 UHR

Schloss Lerchenhof
9620 Untermöschach 8

DAUER: ca. 2,5 Stunden

Es ist eine umfangreiche Apotheke der Natur, die direkt vor unseren Augen wächst. Vorausgesetzt, man erkennt sie! Für alle, die sich für die Kraft der Pflanzen interessieren und mehr über sie erfahren möchten, ist dieses Programm ideal. Seminarbäuerin Gertrude Wastian zeigt, wo die Wildkräuter auf den Wiesen zu finden sind. Sie weiß wie keine andere, dass für jeden Gusto und gegen jedes Wehwehchen ein „Kraut“ gewachsen ist.


AUSRÜSTUNG: Der Witterung entsprechende Wanderbekleidung, Wanderschuhe, Wetterschutz, Sonnenschutz und Getränke!

KOSTEN: € 10,00 pro Person für die Wanderung, mit der **+CARD holiday GRATIS**
Materialkosten € 8,00

ANMELDUNG: Am Vortag bis 16:00 Uhr!
Info- & Servicecenter Nassfeld-Pressegger See
info@nassfeld.at // Tel. +43 (0) 4285 8241

FREITAG

**WANDERUNG zum MUTTERGOTTESFELSEN
mit herrlichen Panoramablick auf den Pressegger See**

| | | | | |
|---|------------------|----------------------|------------------|-----------------|
|  | 10:00 UHR | Strandbad Hermagor | DAUER: | ca. 3,5 Stunden |
| | STRECKE: | ca. 7 km | AUFSTIEG: | 455 Hm |
| | HINWEIS: | Kinder ab 10 Jahren! | | |

Der Muttergottesfelsen ist ein recht hoher Felsturm – aus einer bestimmten Sicht aus dem Tal sieht er aus wie eine Muttergottes Statue. Der Weg führt entlang einer Forststraße immer durch den Wald, außer im Bereich des Muttergottesfelsens.

Den Aussichtspunkt erreicht, hat man einen wunderschönen Blick auf den Pressegger See, aber auch einen Blick auf den Bergfried der Ruine Khünburg erhaschen.

AUSRÜSTUNG: Der Witterung entsprechende Wanderbekleidung, Wanderschuhe, Wetterschutz, Sonnenschutz und Getränke!

KOSTEN: € 10,00 pro Person für die Wanderung, mit der **+CARD holiday GRATIS**

ANMELDUNG: Am Vortag bis 16:00 Uhr!
Info- & Servicecenter Nassfeld-Pressegger See
info@nassfeld.at // Tel. +43 (0) 4285 8241

FREITAG, 27. Mai 2022 & 03. Juni.2022

**WANDERN AUF ALTEN SCHMUGGLERPFADEN
mit anschließender Einkehr in der Winkelalm**

| | | |
|------------------|---------------------------|---------------------------------|
| 10:05 UHR | Nassfeldpass Staatsgrenze | DAUER: ca. 3 - 4 Stunden |
| HINWEIS: | STRECKE: 8 km | AUFSTIEG: ca.450 hm |
| | Kinder ab 8 Jahren | |

Zu Fuß im Sommer und im Winter, bei Wind und jedem Wetter und meistens bei Nacht wurden früher Waren über die Grenze geschmuggelt. Heute führen unsere Bergwanderführer die Wandergruppen entlang der alten Wege zwischen Österreich und Italien.

Die Tour führt auf abwechslungsreichen Wegen, durch einen Lärchenwald und einem schönen Hochplateau bis zur Winkelalm (Einkehrmöglichkeit) und zurück zur Staatsgrenze.

AUSRÜSTUNG: Der Witterung entsprechende Wanderbekleidung, Wanderschuhe, Wetterschutz, Sonnenschutz, Rucksack mit Jause und Getränke! Einkehrmöglichkeit am Ende der Tour!

BUSVERBINDUNG: **RUFBUS – ANMELDUNG am TAG zuvor TEL. +43 (0) 664 88 611 685**

Abfahrt Hermagor Bahnhof **09:25 UHR**

Ankunft Tröpolach ORT **09:43 UHR**

Abfahrt Tröpolach **09:43 UHR**

Ankunft Nassfeld - Grenze **10:03 UHR**

Abfahrt Nassfeld – Grenze **14:03 UHR**

Ankunft Tröpolach (FF-Haus) **14:21 UHR**


Busshuttle mit der +CARD holiday GRATIS (16.05. – 10.06.2022)

KOSTEN: € 10,00 pro Person für die Wanderung, mit der **+CARD holiday GRATIS!**

ANMELDUNG: Am Vortag bis 16:00 Uhr!
Info- & Servicecenter Nassfeld-Pressegger See
info@nassfeld.at // Tel. +43 (0) 4285 8241

SAMSTAG, 28.05. & 04.06.2022
wenn Gartnerkofel Sesselbahn in Betrieb

STERNBILDWANDERUNG - WATSCHIGER ALM - KAMMLEITN

| | | | |
|---|------------------|--|---------------------------------|
|  | 10:00 UHR | Staatsgrenze - Nassfeldpass | DAUER: ca. 3 - 4 Stunden |
| | HINWEIS: | STRECKE: 11 km Kinder ab 8 Jahren! | AUFSTIEG: ca. 630 hm |

Diese Sternbildwanderung ist eine Zeitreise in die faszinierende Geschichte unserer Grenzregion. Denn Wanderführer Georg hat viel zu erzählen. Über die Geologie der Karnischen Alpen ebenso wie über die botanischen und historischen Besonderheiten. Die Wanderung startet bei der Staatsgrenze und man durchwandert die „Historische Meile“ zur Watschiger Alm, vorbei am „Wulfenia-Schutzgebiet“ in Richtung Kühweger Törl auf die Kammleitn. Der Rückweg führt uns über das Garnitzentörl zur Watschiger Alm retour zum Ausgangspunkt

AUSRÜSTUNG: Bergschuhe, Wanderbekleidung, Wetterschutz, Sonnenschutz Rucksack mit Jause und Getränke! Einkehrmöglichkeit am Ende der Tour!

KOSTEN: € 10,00 pro Person, mit der **+CARD holiday GRATIS**

ANMELDUNG: Am Vortag bis 16:00 Uhr!
Info- & Servicecenter Nassfeld-Pressegger See
info@nassfeld.at // Tel. +43 (0) 4285 8241



NASSFELD-PRESSEGGER SEE

110 km Pisten

30 Bahnen & Lifte

80 km Loipen

Skitourenparadies Lesachtal

Natureislaufen am Pressegger See & Weissensee



KONTAKT & INFORMATION

Info- & Servicecenter Nassfeld-Pressegger See

Wulfeniaplatz 1

9620 Hermagor

+43 (0) 4285 8241

info@nassfeld.at / www.nassfeld.at

KÄRNTEN
It's my life!