

# BIKEWORLD

Grenzenlos. Vielfältig. Überraschend.



## PREISE 2023

### BIKE TICKETS - BIKE AREA NASSFELD

BIKE TAGESTICKETS (Person+Bike)	Erw.	Kind
Tageskarte Sommerbahnen inkl. Biketransport	40,-	24,-
4 Std. Sommerbahnen inkl. Biketransport	34,-	20,50

BIKETRANSPORT (nur Bike)	Erw./Kind
Einzelfahrt	9,-
Tageskarte	22,50

Zusätzlich zum Liftticket wird für den Biketransport auf den Berg ein Ticket benötigt. Bike Talbeförderung kostenlos.

SAISONKARTE (Person+Bike)	Erw.	Jug.	Kind
Saisonkarte Sommerbahnen inkl. Biketransport	315,-	236,-	189,-

BIKE CARD KÄRNTEN* (Person+Bike)	Erw.	Jug.	Kind
Saisonkarte Kärntner Sommerbahnen inkl. Biketransport	420,-	315,-	252,-
Mehrtageskarten Kärntner Sommerbahnen inkl. Biketransport	Auf Anfrage!		

\*Gültig in den 5 Flow Trail Kärnten Bike Areas (Bad Kleinkirchheim, Petzen, Turracher Höhe, Weissensee u. Nassfeld) [www.flowtrails-kaernten.at](http://www.flowtrails-kaernten.at)

### KABINENBAHN MILLENNIUM-EXPRESS

	Bergfahrt (Tressdorfer Alm-Madritsche)	Bergfahrt (Tröpolach-Madritsche)
10.06.-07.07.   21.08.-03.09.2023	09:00-16:30 Uhr	09:00-17:15 Uhr
08.07.-20.08.2023		

Normalpreis (Person)	Erw.	Kind	Erw.	Kind
1 Einzelfahrt (Berg- ODER Talfahrt)	12,-	6,-	16,-	8,-

### MADRITSCHEN SESSELBAHN

	09:00-16:00 Uhr	09:00-17:00 Uhr
10.06.-07.07.   21.08.-17.09.   06.10.-29.10.2023 (FR-SO u. Feiertags)		
08.07.-20.08.2023		

Normalpreis (Person)	Erw.	Kind
1 Einzelfahrt (Berg- ODER Talfahrt)	14,-	7,-

### GARTNERKOFEL SESSELBAHN

	09:00-16:00 Uhr	09:00-17:00 Uhr
26.05.-29.05.   03.06.-07.07.   21.08.-17.09.2023		
08.07.-20.08.2023		

Normalpreis (Person)	Erw.	Kind
1 Einzelfahrt (Berg- ODER Talfahrt)	14,-	7,-

### SOMMERBAHNEN NASSFELD

TAGESKARTE (Person)	Erw.	Kind
Tageskarte Sommerbahnen	34,-	17,-

SAISONKARTE (Person)	Erw.	Kind
Saisonkarte Sommerbahnen	160,-	80,-

Ermäßigter Tarif für die Nutzung der Nassfeld-Sommerbahnen für Besitzer der Kärnten Card bis zu -10% Gruppenermäßigungen ab 10 Personen. Kinder: Jahrgang 2009-2017.

Für Gäste mit der +CARD holiday ist die Nutzung der Nassfeld-Sommerbahnen inkludiert (exkl. Biketransport). Bei Schlechtwetter eingeschränkter Betrieb!





# BIKE WORLD



NASSFELD-PRESSEGGER SEE | LESACHTAL | WEISSENSEE

### „+CARD holiday“

inkl. kostenloser Nutzung der Nassfeld-Sommerbahnen (exkl. Biketransport) [www.nassfeld.at/pluscard](http://www.nassfeld.at/pluscard)



Dieses einzigartige Service gibt es für Übernachtungsgäste in über 180 „+CARD Partnerbetrieben“

### TICKETS ONLINE KAUFEN

Anstehen vermeiden, Zeit sparen und TICKETS ONLINE kaufen im Ticketshop: [www.nassfeld.at/tickets](http://www.nassfeld.at/tickets) oder direkt bei unseren Ticketautomaten kaufen bzw. abholen.

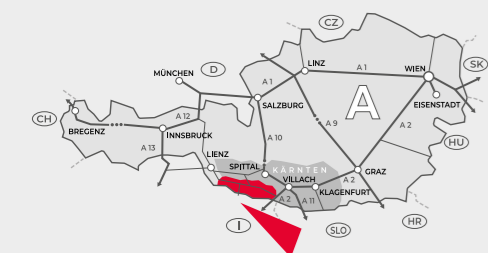

### RADSERVICESTATIONEN:

- Madritschen Sesselbahn Talstation
- Millennium-Express Madritsche Kofelplatz
- Millennium-Express Gmanberg

### Tip:

Besitzer einer gültigen Weissensee MTB-Saisonkarte erhalten beim Kauf einer MTB-Tageskarte am Nassfeld (Person+Biketransport)\* eine 50% Ermäßigung. Selbige gilt mit einer Nassfeld MTB-Saisonkarte am Weissensee. Die Ermäßigung gilt nur bei Vorlage der gültigen MTB-Saisonkarte und nur für den Saisonkartenbesitzer selbst! (\*Ermäßigte Tageskarte für Erwachsene und Kinder)

**BIKEVERLEIH & „BOOK A GUIDE“**  
Sölle Sport, Tröpolach / Nassfeld Der Komplettanbieter – Trail- und Bikespezialist (Rent, Shop, Kurse und Guiding...) [www.bikenassfeld.at](http://www.bikenassfeld.at), Tel. +43 (0) 4285 7100 E-Mail: [service@soelle.at](mailto:service@soelle.at)



Info & Servicecenter  
Wulfeniplatz 1, 9620 Hermagor, Austria  
Tel. +43 (0) 4285 8241  
E-Mail: [info@nassfeld.at](mailto:info@nassfeld.at)  
[www.nassfeld.at](http://www.nassfeld.at)



## BIKE WORLD Grenzenlos. Vielfältig. Überraschend.

Karnische Alpen, Gailtaler Alpen, Julische Alpen – Pressegger See und Weissensee. Diese BIKEworld in Österreich und Italien ist für euch grenzenlos. Und noch dazu überraschend vielfältig. Gibt es doch 46 markierte MTB-Routen sowie Radwege und Bike-runden. Bei der Kulinarik auf Almen und in Gasthäusern „spürst“ du Österreich und Italien. Besonders wohltuend: das angenehm mediterrane Sonnenklima der Südalpen mit reiner, gesunder Bergluft.

- 950 km MTB- und Radwege in Österreich & Italien
- 46 markierte MTB-Routen
- 11 Nature Single Trails & Flow Trail
- 11,7 km „Lift & Bike Giro“
- 4 Sommerbergbahnen mit MTB-Transport
- Bike- u. E-Bikeverleih / „Überall ausleihen – überall abgeben“
- Trail-Kurse / Book a guide / Book a shuttle
- 46 bewirtschaftete Almen



Impressum: Herausgeber und für den Inhalt verantwortlich: NLW Tourismus Marketing GmbH, Wulfeniplatz 1, 9620 Hermagor, Österreich. Druck: Seebacher GmbH, 9620 Hermagor. Bildmaterial: David Schultheiß, Daniel Zupanc, Sam Strauss, Panorama, Christian Patzi, Weissensee Information, Grafik: Atelier Kreuzer. Trotz sorgfältiger Bearbeitung ohne Gewähr. Irrtümer und Preisänderungen vorbehalten!

### UNSERE BESONDEREN ROUTENTIPPS: MTB-Runden mit integr. Trails / Trailpassagen

**Die Königsroute: „Nassfeld Pramollo Hero“**  
Tröpolach – Madritschen – Lago Pramollo – Garnitzen Törl – Garnitzen Alm – Auernig Alm – Ofen Alm – Livio – Sonnenalpe – Rossalm (oder Tressdorfer Alm) – Madritschen – Rudnig Alm – Tröpolach.

**Die +Bergbahnroute: „Nassfeld Pramollo Hero Light“** – Strecke wie „Königsroute“ – unter Einbindung der 3 Sommerbergbahnen. Tröpolach – Auffahrt Kabinenbahn Millennium-Express – Madritsche – Lago Pramollo – Almresort Nassfeld – Tröglplatz – Auffahrt Gartnerkofel SB – Bergstation – Garnitzen Törl – Garnitzen Alm – Auernig Alm – Ofen Alm – Livio – Sonnenalpe – Auffahrt Madritschen SB – Madritsche – Rudnig Alm – Tröpolach.

**Für Kids mit Kondition und Übung: „Nassfeld Pramollo Junior“** Sonnenalpe Nassfeld – Tressdorfer Alm – Auffahrt mit Kabinenbahn Millennium-Express – Madritsche – Lago Pramollo – Sonnenalpe.

## DIE LINES

### SHAPED LINES

Diese, maschinell und mit Manpower errichteten Lines, sind verschieden variierend ausgestattet z.B. mit Steilkurven, Wallrides, Roller / Wellen oder auch mit einer Schnecke (Spirale). Wurzeln und Steine „suchst“ du dort vergebens. Künstliche Hindernisse wie Jumps können – abhängig vom Schwierigkeitsgrad – Teil der Lines sein (Jump Line). Beim Befahren steht der „Flow“ im Mittelpunkt und du spürst geradezu ein Achterbahnfeeling – mit Endorphinausschüttung.

### NATURE LINES

Dabei handelt es sich um naturbelassene (meist schmale) Wege, auf denen du auch einmal einem Wanderer begegnen kannst. Technisch anspruchsvoll werden sie durch Wurzeln, Steine, Spitzkehren. Ihr fahrt fast immer hintereinander, daher werden diese oft auch „Single Trails“ genannt.

### PUMPTRACKS

Zwei Übungsareale, welche speziell für Anfänger und Kids geeignet sind. Meistens sind diese nicht nur für Bikes gedacht, sondern für alles, was sich auf Rollen bewegt. Durch puschende Bewegungen über den Wellenkurs versucht man „Tempo zu machen“. Wer es einmal versucht – will es immer wieder! = Suchtpotenzial.

**TRAILS.**  
Single.Adrenalin.Surprise.

Adrenalinreich sind **naturbelassene** 11 Single Trails oder der Flow Trail. Zum Adrenalinreichtum kann man sich aber auch „uptörnen“ wie z.B. beim Lift & Bike Giro, auf den Pumptracks Übungsgeländen, bei Single Trail-Kursen oder bei Fahrtechniktrainings „Book a Guide“.

**NATURE LINES**

**AREA 1 Nassfeld / Madritsche**

Nr.	Name	↔m	⤵m	⤴m
I	Italy	3.500	266	4
E	Easy Way	3.600	384	0
L	Livio	3.200	374	6
F	Fausto	1.000	126	0
Y	Yannick	2.500	154	0
S	Snake*	800	168	0
C	Chri	1.800	263	0
CI	Cross Way 1	600	43	8

**AREA 3 Weissensee**

Nr.	Name	↔m	⤵m	⤴m
1	Weissensee Trail	3.200	380	10
2	Naggl Trail	4.200	380	10
3	Panorama Trail	3.000	420	18

**SHAPED LINES**

**AREA 2 Nassfeld / Tröpolach**

Nr.	Name	↔m	⤵m	⤴m
SL 1	Flow Trail „MEX-Line 1a“	2.800	200	30
SL 2	Flow Trail „MEX-Line 1b“	800	200	0

**LIFT & BIKE GIRO**

**AREA 1-2 Nassfeld / Madritsche → Tröpolach**

Nr.	Name	↔m	⤵m	⤴m
HP 7	Lift & Bike Giro	11.100	967	91

**TECHNIK-PARCOURS**

Ü 1	Übungsparcours „Pumptrack Tröpolach“
Ü 2	„Pumptrack Madritschen“

**AREA 3 Weissensee**

Ü	Technikparcours mit 4 Hindernisabschnitten
---	--

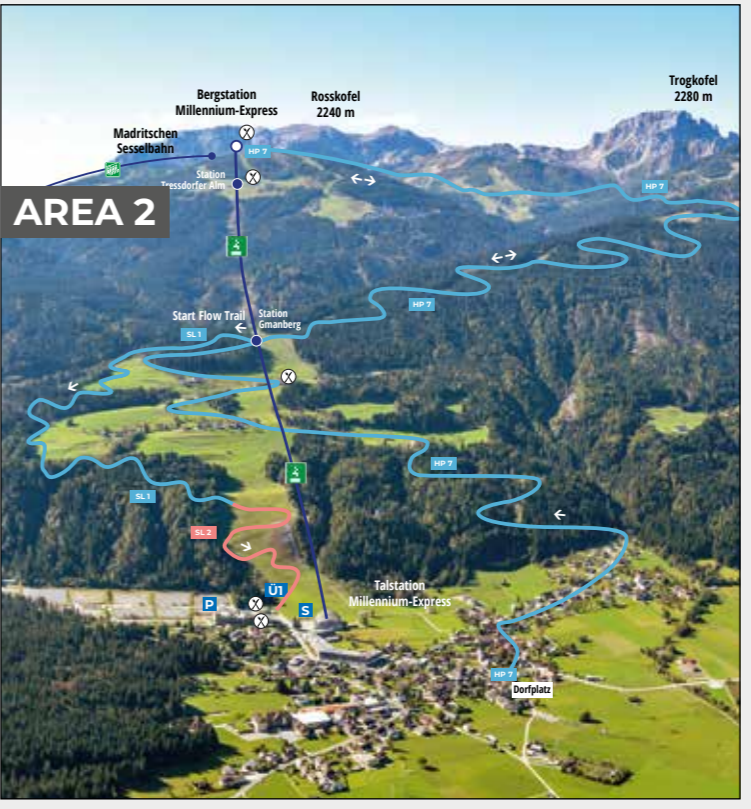
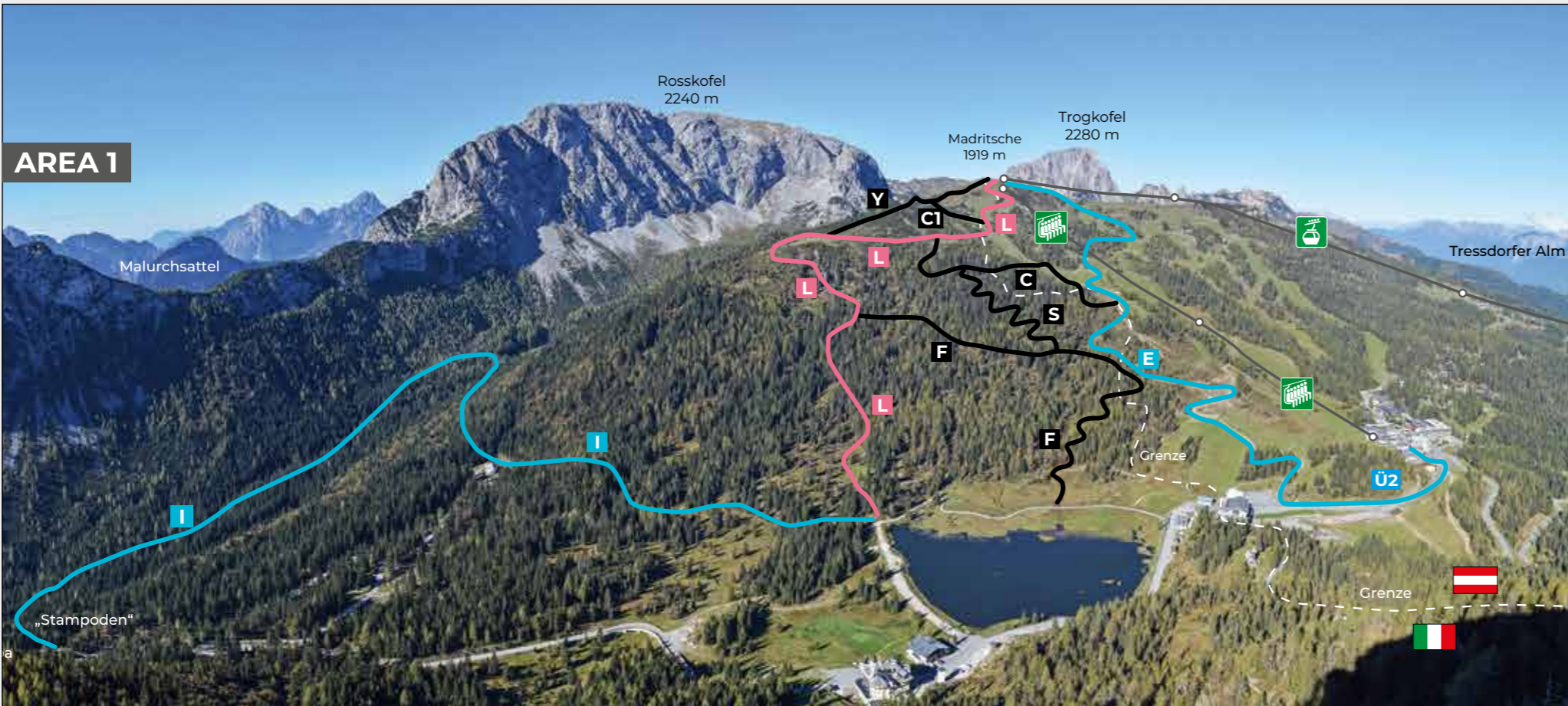
**SERVICE**

**AREA 2 Nassfeld / Tröpolach**

S	Bike-Wasch- / Servicestation, Talstation Millennium-Express
---	---

**AREA 3 Weissensee**

S	Bike-Wasch- / Servicestation, Talstation Weissensee Bergbahn
---	--



**SINGLE TRAIL SKALA**

(siehe [www.singletrail-skala.de](http://www.singletrail-skala.de))

Die Schwierigkeitsklassen orientieren sich dabei am Fahrkönnen eines durchschnittlichen Bikers mit einem technisch entsprechenden Mountainbike. Die Single Trail-Skala unterteilt sich in die drei Schwierigkeitsklassen – **LEICHT**, **MITTEL** und **SCHWER** – ist nach oben hin offen und beschränkt sich auf die technische Schwierigkeit eines flachen oder steiler abfallenden Weges. Bitte zu beachten, dass die Schwierigkeitsstufe LEICHT bereits sportliches Fahrkönnen erfordert!

**LEICHT**

Wiesen-, Wald- oder Schotterwege ohne Felsen, Wurzeln und Stufen. Solche Trails können im Normalfall von jedem Fahrer der sicher auf dem Bike steht problemlos befahren werden. Geringe Hindernisse wie vereinzelt Wurzeln oder Steine sind auf dem Weg. Der Untergrund kann dabei teilweise durch Erosionen lose sein und kleinere Rinnen oder Schlaglöcher aufweisen. Diese können jedoch meist ganz einfach überrollt werden.

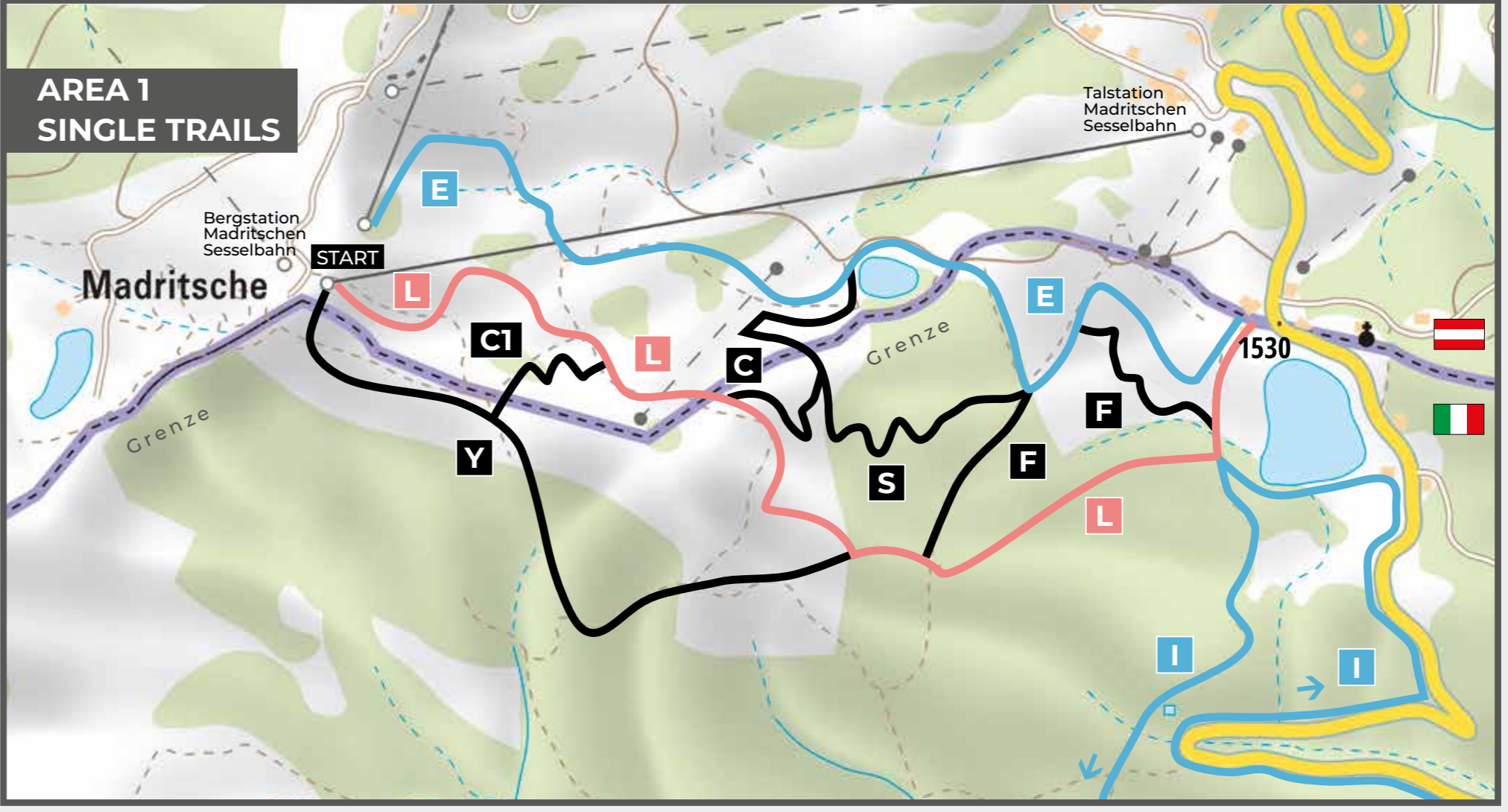
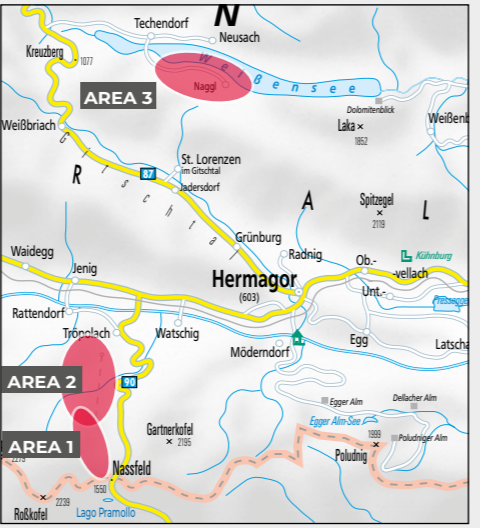


**MITTEL**

Rote Trails erfordern bereits eine fortgeschrittenere Fahrtechnik. Der Untergrund ist teilweise lose, enge Kehren kommen vor und er kann kurzzeitig bis zu 40 % Gefälle erreichen. Es sind höhere Wurzeln und größere Steine sowie niedrige Treppen und Absätze zu erwarten.

**SCHWER**

Schwarz: längere „verblockte“ Passagen, flöwige Abschnitte werden seltener. Das Überwinden von höheren Absätzen, anspruchsvolle Hangquerungen sowie felsige und stark verwurzelte Passagen sind die Regel. Spitzkehren kommen vor. Der Untergrund ist meist lose und hat teilweise, bis zu 70 % Gefälle. Hindernisse überwindet man durch Gewichtsverlagerung, dosiertes Bremsen und Körperspannung.



- I** Italy
- E** Easy Way
- L** Livio
- Y** Yannick
- F** Fausto
- C** Chri
- CI** Cross Way 1
- S** Snake

**SICHERHEITSHINWEISE FÜR DIE TRAILNUTZUNG**

- Bei gesperrter Trail-Line – absolutes Fahrverbot!
- Das Befahren der Trail-Lines ist nur mit geeigneten Bikes erlaubt.
- Das Befahren der Lines mit Motorrädern wird ausnahmslos zur Anzeige gebracht.
- Fahre immer auf halbe Sicht.
- Auf geteilten Wegen haben Wanderer immer Vorrang.
- Der Konsum von Alkohol im Streckenbereich ist untersagt!
- Die Trail-Lines sind erfahrenen Mountainbikern vorbehalten.
- Wanderer benutzen bitte die ausgeschilderten Wanderwege.

**Günstig versichert**  
Als Mitglied des Österr. Alpenvereins (ÖAV) oder der Naturfreunde Österreich genießt man mit einer Jahresmitgliedschaft weltweiten Versicherungsschutz für die ganze Familie.  
[www.oav.at](http://www.oav.at) oder [www.naturfreunde.at](http://www.naturfreunde.at)

**Notrufnummern**  
In Bergnotfällen kannst du eine der folgenden Nummern anrufen:  
Bergrettung: Tel. 140  
Euronotruf: Tel. 112  
Rettung: Tel. 144

**Infotelefon:**  
Info- & Servicecenter Nassfeld-Presssegger See: Tel. +43 (0) 4285 8241  
Weissensee Information: Tel. +43 (0) 4713 2220-0

