

BIKEWORLD

Grenzenlos. Vielfältig. Überraschend.



NASSFELD-PRESSEGGER SEE | LESACHTAL | WEISSENSEE

BIKE TICKETS - BIKE AREA NASSFELD

BIKE TAGESTICKETS (Person+Bike)	Erw.	Kind
Tageskarte Sommerbahnen inkl. Biketransport	36,-	21,50
4 Std. Sommerbahnen inkl. Biketransport	31,-	18,50

BIKETRANSPORT (nur Bike)	Erw./Kind
Einzelfahrt	7,-
Tageskarte	20,-

Zusätzlich zum Liftticket wird für den Biketransport auf den Berg ein Ticket benötigt. Bike Talbeförderung kostenlos.

SAISONKARTE (Person+Bike)	Erw.	Jug.	Kind
Saisonkarte Sommerbahnen inkl. Biketransport	290,-	218,-	174,-

BIKE CARD KÄRNTEN* (Person+Bike)	Erw.	Jug.	Kind
Saisonkarte Kärntner Sommerbahnen inkl. Biketransport	369,-	277,-	221,-
Mehrtageskarten Kärntner Sommerbahnen inkl. Biketransport	Auf Anfrage!		

*Gültig in den 6 Flow Trail Kärnten Bike Areas (Bad Kleinkirchheim, Koralpe, Petzen, Turracher Höhe, Weissensee u. Nassfeld) www.sommerbergbahnen-kaernten.at

KABINENBAHN MILLENNIUM-EXPRESS

12.06.-09.07. | 23.08.-26.09.2021 | 09:00-16:30 Uhr
10.07.-22.08.2021 | 09:00-17:15 Uhr

Normalpreis (Person)	Bergfahrt (Tressdorfer Alm-Madritsche)		Bergfahrt (Tröpolach-Madritsche)	
	Erw.	Kind	Erw.	Kind
1 Einzelfahrt (Berg- ODER Talfahrt)	9,-	4,50	13,-	6,50

MADRITSCHEN SESSELBAHN

12.06.-09.07. | 23.08.-19.09. | 24.09.-03.10.2021 | 9:00-16:00 Uhr
10.07.-22.08.2021 | 09:00-17:00 Uhr

Normalpreis (Person)	Erw.	Kind
1 Einzelfahrt (Berg- ODER Talfahrt)	12,-	6,-

GARTNERKOFEL SESSELBAHN

03.06.-09.07. | 23.08.-19.09.2021 | 09:00-16:00 Uhr
10.07.-22.08.2021 | 09:00-17:00 Uhr

Normalpreis (Person)	Erw.	Kind
1 Einzelfahrt (Berg- ODER Talfahrt)	12,-	6,-

SOMMERBAHNEN NASSFELD

TAGESKARTE (Person)	Erw.	Kind
Tageskarte Sommerbahnen	30,-	15,-

SAISONKARTE (Person)	Erw.	Kind
Saisonkarte Sommerbahnen	145,-	72,50

Ermäßigter Tarif für die Nutzung der Nassfeld-Sommerbahnen für Besitzer der Kärnten Card bis zu -10%. Gruppenermäßigungen ab 10 Personen. Kinder: Jahrgang 2007-2015. Für Gäste mit der +CARD holiday ist die Nutzung der Nassfeld-Sommerbahnen inkludiert (exkl. Biketransport). Bei Schlechtwetter kein Betrieb!



„+CARD holiday“ inkl. kostenloser Nutzung der Nassfeld-Sommerbahnen (exkl. Biketransport) www.nassfeld.at/card

Dieses einzigartige Service gibt es für Übernachtungsgäste in über 160 „+CARD Partnerbetrieben“

WIR GEHEN AUF NUMMER SICHER

Euch entspannte, lustvolle und erholsame Tage zu bieten, ist uns ebenso ein Anliegen wie eure Sicherheit sowie jene unserer MitarbeiterInnen und Einheimischen. Tickets online kaufen oder reservieren im Ticketshop www.nassfeld.at/tickets oder bei den Ticketautomaten abholen.

Alle Informationen zu den gesetzten Maßnahmen für eure Sicherheit sowie Antworten auf eure Fragen (FAQ) www.nassfeld.at/covid19 Die Nassfeld Buddys – „Helping Hands“ vor Ort sind euch gern behilflich bzw. stehen für Fragen zur Verfügung. www.nassfeldbuddy.at



Tip:

Besitzer einer gültigen Weissensee MTB-Saisonkarte erhalten beim Kauf einer MTB-Tageskarte am Nassfeld (Person+Biketransport)* eine 50% Ermäßigung. Selbige gilt mit einer Nassfeld MTB-Saisonkarte am Weissensee. Die Ermäßigung gilt nur bei Vorlage der gültigen MTB-Saisonkarte und nur für den Saisonkartenbesitzer selbst! (*Ermäßigte Tageskarte für Erwachsene und Kinder)

BIKEVERLEIH & „BOOK A GUIDE“
Sölle Sport, Tröpolach / Nassfeld
Der Komplettanbieter – Trail- und Bikespezialist (Rent, Shop, Kurse und Guiding...)
www.bikenassfeld.at, Tel. +43 (0) 4285 7100
E-Mail: service@soelle.at

UNSERE BESONDEREN ROUTENTIPPS:

MTB-Runden mit integr. Trails / Trailpassagen

Die Königsroute: „Nassfeld Pramollo Hero“
Tröpolach – Madritschen – Lago Pramollo – Garnitzen Törl – Garnitzen Alm – Auernig Alm – Ofen Alm – Livio – Sonnenalpe – Rossalm (oder Tressdorfer Alm) – Madritschen – Rudnig Alm – Tröpolach.

Die +Bergbahnroute: „Nassfeld Pramollo Hero Light“ – Strecke wie „Königsroute“ – unter Einbindung der 3 Sommerbergbahnen. Tröpolach – Auffahrt Kabinenbahn Millennium-Express – Madritsche – Lago Pramollo – Almresort Nassfeld – Tröglplatz – Auffahrt Gartnerkofel SB – Bergstation – Garnitzen Törl – Garnitzen Alm – Auernig Alm – Ofen Alm – Livio – Sonnenalpe – Auffahrt Madritschen SB – Madritsche – Rudnig Alm – Tröpolach.

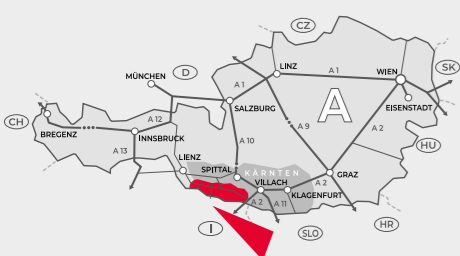

Für Kids mit Kondition und Übung: „Nassfeld Pramollo Junior“ Sonnenalpe Nassfeld – Tressdorfer Alm – Auffahrt mit Kabinenbahn Millennium-Express – Madritsche – Lago Pramollo – Sonnenalpe.

BIKE WORLD Grenzenlos. Vielfältig. Überraschend.

Karnische Alpen, Gailtaler Alpen, Julische Alpen – Pressegger See und Weissensee. Diese BIKEworld in Österreich und Italien ist für euch grenzenlos. Und noch dazu überraschend vielfältig. Gibt es doch 46 markierte MTB-Routen sowie Radwege und Bike-runden. Bei der Kulinarik auf Almen und in Gasthäusern „spürst“ du Österreich und Italien. Besonders wohltuend: das angenehm mediterrane Sonnenklima der Südalpen mit reiner, gesunder Bergluft.

- ▶ 950 km MTB- und Radwege in Österreich & Italien
- ▶ 46 markierte MTB-Routen
- ▶ 11 MTB-Single Trails & Flow Trail
- ▶ 11,7 km „Lift & Bike Giro“
- ▶ 4 Sommerbergbahnen mit MTB-Transport
- ▶ Bike- u. E-Bikeverleih / „Überall ausleihen – überall abgeben“
- ▶ Trail-Kurse / Book a guide / Book a shuttle
- ▶ 46 bewirtschaftete Almen

Impressum: Herausgeber und für den Inhalt verantwortlich: NLW Tourismus Marketing GmbH, Wulfeniaplatz 1, 9620 Hermagor, Österreich. Druck: Seebacher GmbH, 9620 Hermagor. Bildmaterial: David Schultzeiß, Daniel Zupanc, Sam Strauss. Panorama: Christian Fatzi, Weissensee Information. Grafik: Atelier Kreuzer. Trotz sorgfältiger Bearbeitung ohne Gewähr. Irrtümer und Preisänderungen vorbehalten!



Info & Servicecenter
Wulfeniaplatz 1, 9620 Hermagor, Austria
Tel. +43 (0) 4285 8241
E-Mail: info@nassfeld.at
www.nassfeld.at



TRAILS.
Single.Adrenalin.Surprise.

Single sind nur die Trails – ihr seid ein Teil einer Community, die sich auf den Trails oder am Lift trifft, sich austauscht und gemeinsam Erfahrungen sammelt und teilt. Adrenalinreich sind einige der 11 Single Trails oder der Flow Trail. Zum Adrenalinreichtum kann man sich aber auch „uptörnen“ wie z.B. beim Lift & Bike Giro, auf den Pumptracks Übungsgeländen, bei Single Trail-Kursen oder bei Fahrtechniktrainings „Book a Guide“.

NATURE LINES

AREA 1 Nassfeld / Madritsche

Nr.	Name	↔m	⤵m	⤴m
I	Italy	3.500	266	4
E	Easy Way	3.600	384	0
L	Livio	3.200	374	6
F	Fausto	1.000	126	0
Y	Yannick	2.500	154	0
S	Snake*	800	168	0
C	Chri	1.800	263	0
CI	Cross Way 1	600	43	8

AREA 3 Weissensee

Nr.	Name	↔m	⤵m	⤴m
1	Weissensee Trail	3.200	380	10
2	Naggl Trail	4.200	380	10
3	Panorama Trail	3.000	420	18

SHAPED LINES

AREA 2 Nassfeld / Tröpolach

Nr.	Name	↔m	⤵m	⤴m
SL 1	Flow Trail „MEX-Line 1“	3.600	402	0

LIFT & BIKE GIRO

AREA 1-2 Nassfeld / Madritsche → Tröpolach

Nr.	Name	↔m	⤵m	⤴m
HP 7	Lift & Bike Giro	11.100	967	91

TECHNIK-PARCOURS

- Ü 1 Übungsparcours „Pumptrack Tröpolach“
- Ü 2 „Pumptrack Madritschen“

AREA 3 Weissensee

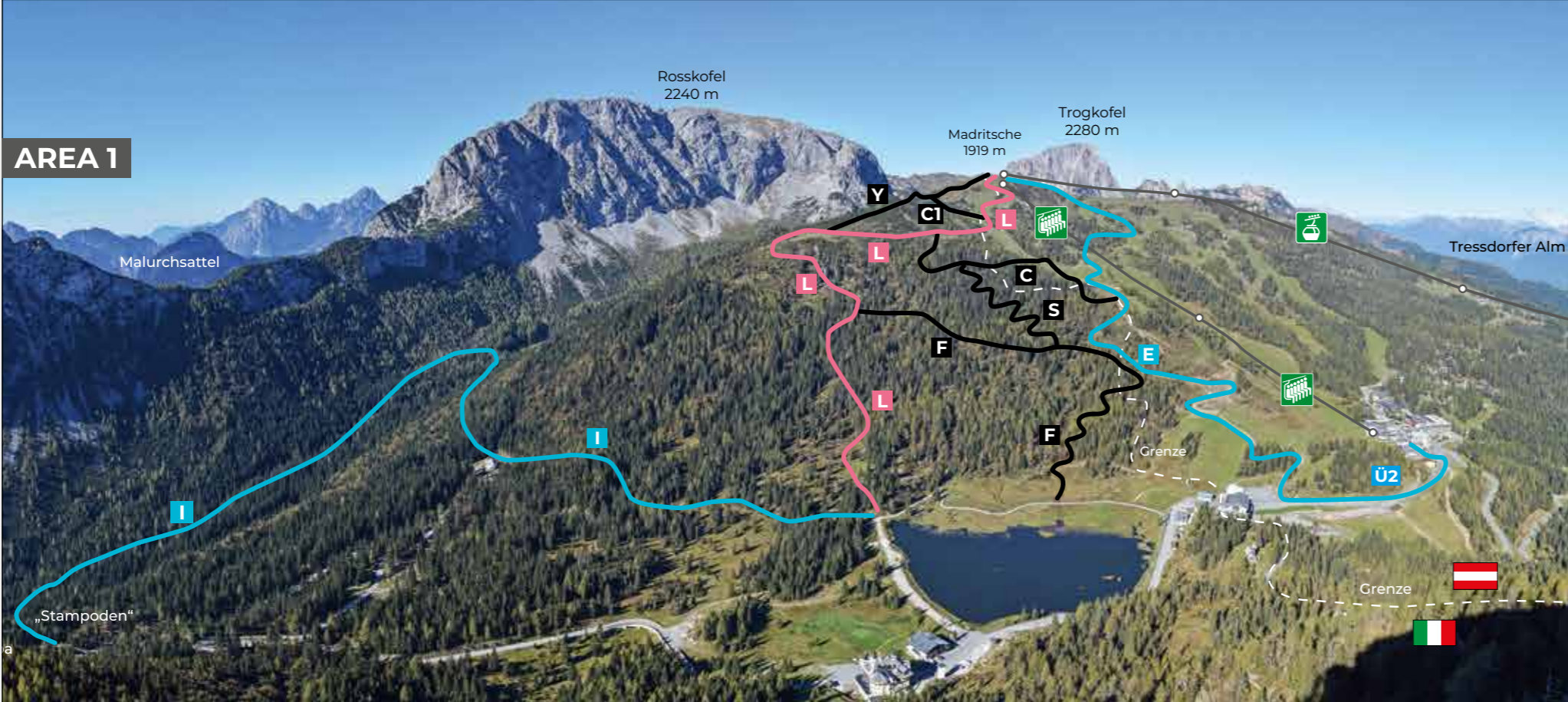
- Ü Technikparcours mit 4 Hindernisabschnitten

SERVICE

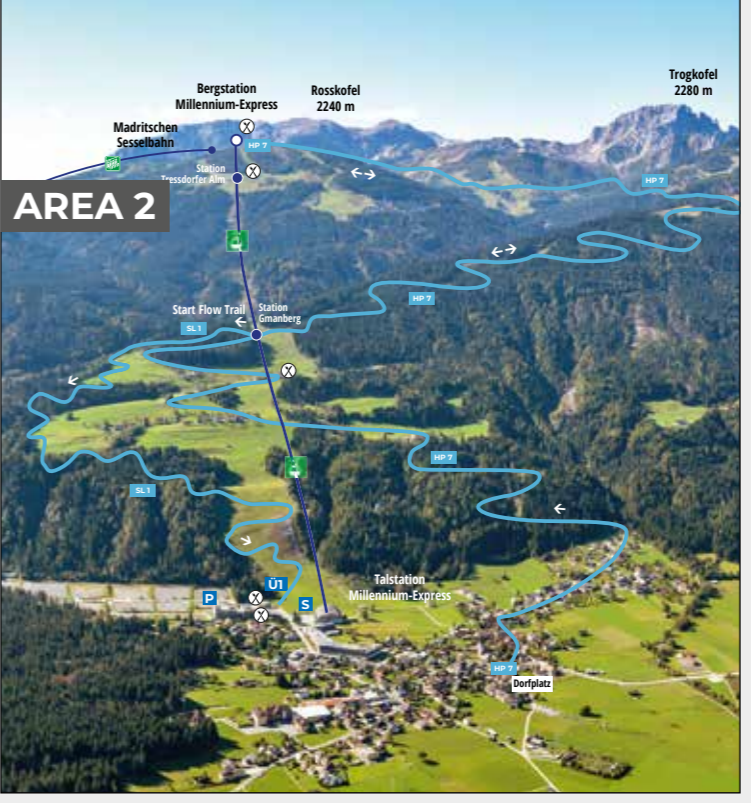
- S Bike-Wasch- / Servicestation, Talstation Millennium-Express

AREA 3 Weissensee

- S Bike-Wasch- / Servicestation, Talstation Weissensee Bergbahn



Kabinenbahn Millennium-Express Madritschen Sesselbahn Ü2 „Pumptrack Madritschen“



HP 7 Lift & Bike Giro SL 1 Flow Trail „MEX-Line 1“ S Service Ü 1 Übungsparcours „Pumptrack Tröpolach“ Kabinenbahn Millennium-Express



1 Weissensee Trail 2 Naggl Trail 3 Panorama Trail Pumptrack Ü Technikparcours S Service

SINGLE TRAIL SKALA

(siehe www.singletrail-skala.de)

Die Schwierigkeitsklassen orientieren sich dabei am Fahrkönnen eines durchschnittlichen Bikers mit einem technisch entsprechenden Mountainbike. Die Single Trail-Skala unterteilt sich in die drei Schwierigkeitsklassen – **LEICHT**, **MITTEL** und **SCHWER** – ist nach oben hin offen und beschränkt sich auf die technische Schwierigkeit eines flachen oder steiler abfallenden Weges. Bitte zu beachten, dass die Schwierigkeitsstufe LEICHT bereits sportliches Fahrkönnen erfordert!

LEICHT

Wiesen-, Wald- oder Schotterwege ohne Felsen, Wurzeln und Stufen. Solche Trails können im Normalfall von jedem Fahrer der sicher auf dem Bike steht problemlos befahren werden. Geringe Hindernisse wie vereinzelt Wurzeln oder Steine sind auf dem Weg. Der Untergrund kann dabei teilweise durch Erosionen lose sein und kleinere Rinnen oder Schlaglöcher aufweisen. Diese können jedoch meist ganz einfach überrollt werden.

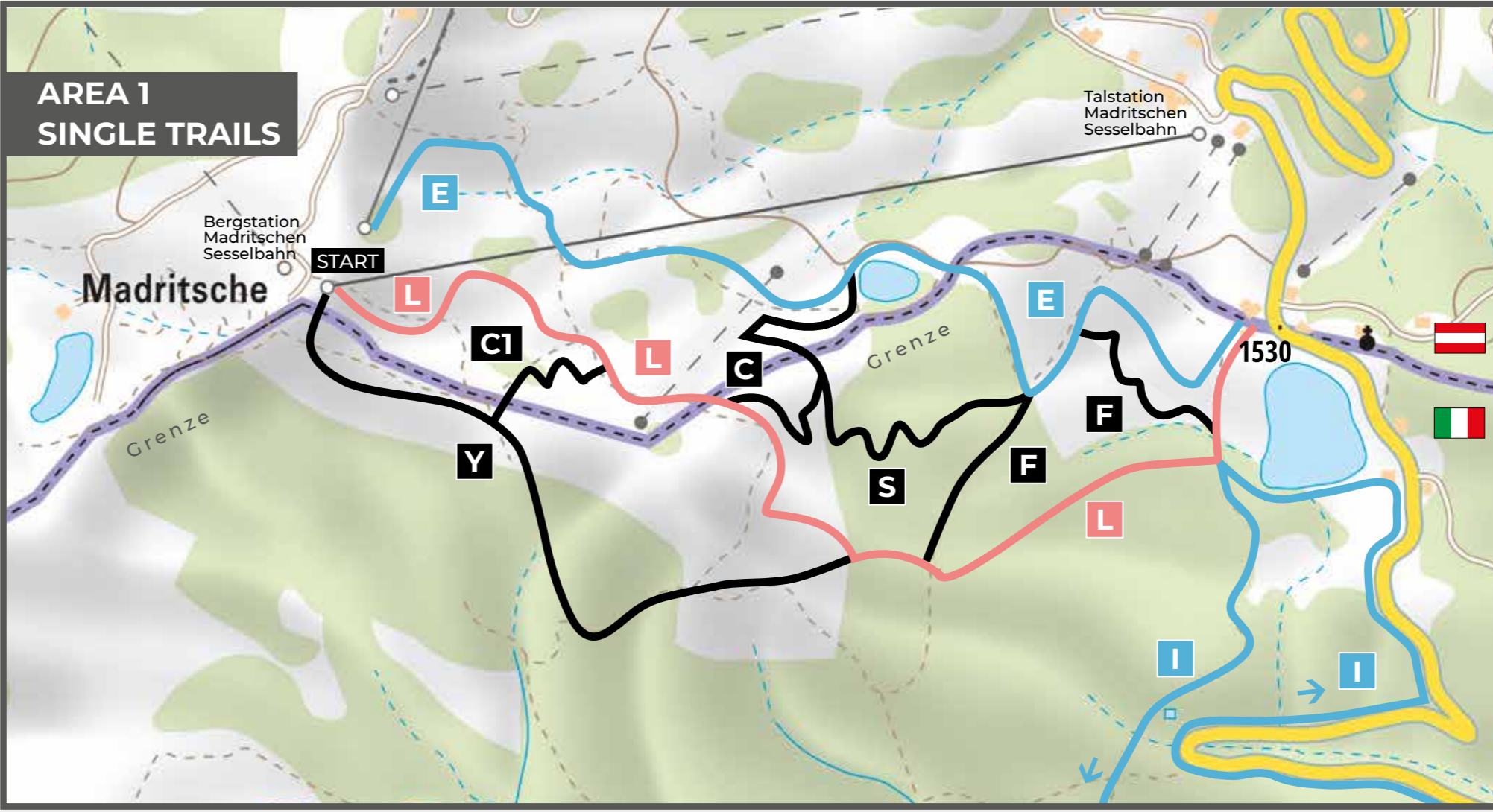
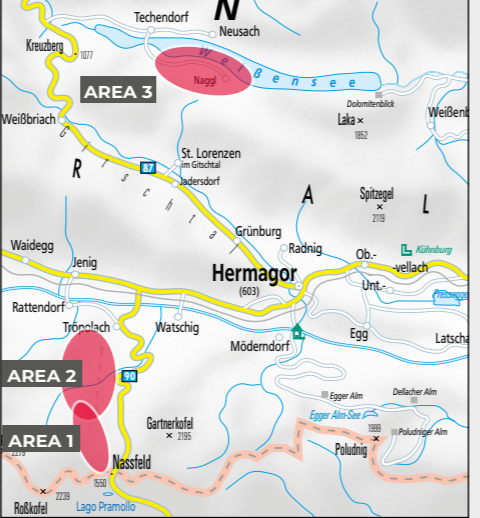


MITTEL

Rote Trails erfordern bereits eine fortgeschrittenere Fahrtechnik. Der Untergrund ist teilweise lose, enge Kehren kommen vor und er kann kurzzeitig bis zu 40 % Gefälle erreichen. Es sind höhere Wurzeln und größere Steine sowie niedrige Treppen und Absätze zu erwarten.

SCHWER

Schwarz: längere „verblockte“ Passagen, flöwige Abschnitte werden seltener. Das Überwinden von höheren Absätzen, anspruchsvolle Hangquerungen sowie felsige und stark verwurzelte Passagen sind die Regel. Spitzkehren kommen vor. Der Untergrund ist meist lose und hat teilweise, bis zu 70 % Gefälle. Hindernisse überwindet man durch Gewichtsverlagerung, dosiertes Bremsen und Körperspannung.



I Italy E Easy Way L Livio Y Yannick F Fausto C Chri CI Cross Way 1 S Snake

SICHERHEITSHINWEISE FÜR DIE TRAILNUTZUNG

- Bei gesperrter Trail-Line – absolutes Fahrverbot!
- Das Befahren der Trail-Lines ist nur mit geeigneten Bikes erlaubt.
- Das Befahren der Lines mit Motorrädern wird ausnahmslos zur Anzeige gebracht.
- Fahre immer auf halbe Sicht.
- Auf geteilten Wegen haben Wanderer immer Vorrang.
- Der Konsum von Alkohol im Streckenbereich ist untersagt!
- Die Trail-Lines sind erfahrenen Mountainbikern vorbehalten.
- Wanderer benutzen bitte die ausgeschilderten Wanderwege.

Günstig versichert
Als Mitglied des Österr. Alpenvereins (ÖAV) oder der „Naturfreunde Österreich“ genießt man mit einer Jahresmitgliedschaft weltweiten Versicherungsschutz für die ganze Familie.
www.oav.at oder www.naturfreunde.at

Notrufnummern
In Bergnotfällen kannst du eine der folgenden Nummern anrufen:
Bergrettung: Tel. 140
Euronotruf: Tel. 112
Rettung: Tel. 144

Infotelefon:
Info- & Servicecenter Nassfeld-Presssegger See: Tel. +43 (0) 4285 8241
Weissensee Information: Tel. +43 (0) 4713 2220-0

