

Alpin Walking

Was steht zur Auswahl?

Trainingstouren:

- Einsteigertour für Jedermann
- Fortgeschrittenentour für Jedermann
- Profitouren
- Auf Wunsch Wander- und Gebirgstouren.

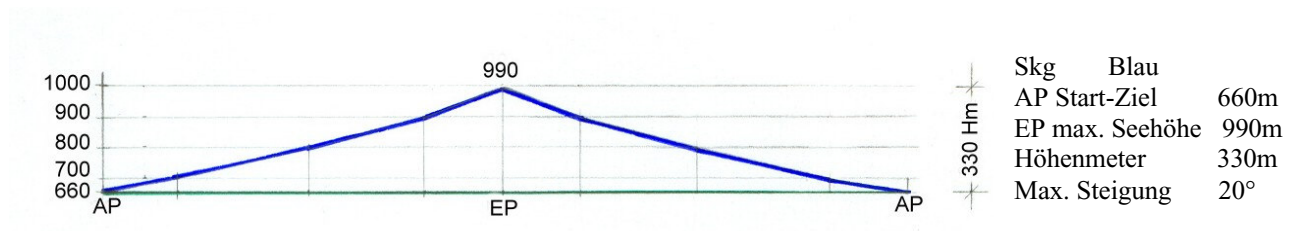
LEGENDE:

Skg – Schwierigkeitsgrad
Blau _____ leicht
Rot _____ mittel
Schwarz _____ schwer
AP – Ausgangspunkt
EP – Endpunkt
(E) - Einkehrmöglichkeit

1.) EINSTEIGER – TOUR

Gundersheim – Reißkofelbad (E) – Gundersheim

Lt. Wanderkarte No. 39; 35.

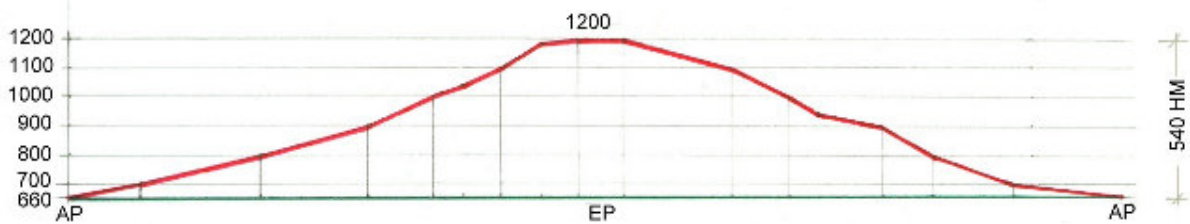


2.) FORTGESCHRITTENEN – TOUR

Gundersheim – Reißkofelbad – Welzberg – Lenzhof – Wieserberg – Grafendorf – Gundersheim

Lt. Wanderkarte No. 39; 35; 233; 40; 39.

Skg	Rot
AP Start-Ziel	660m
EP max. Seehöhe	1200m
Höhenmeter	540m
Max. Steigung	32°



Tour 2 / Welzberg / Gailtaler Alpen

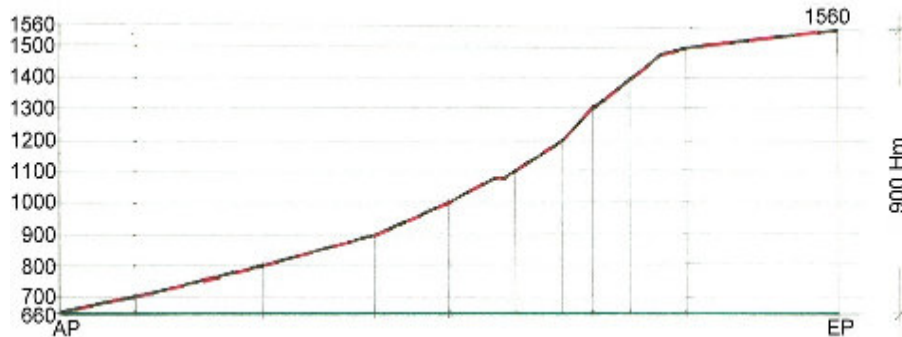
Alpin Walking

3.) PROFI – TOUR

Gundersheim – Reißkofelbad – Jochalm (E)

Lt. Wanderkarte No. 39; 35; 235; 30.

Variante: Reißkofelbad – Jochalm No.235

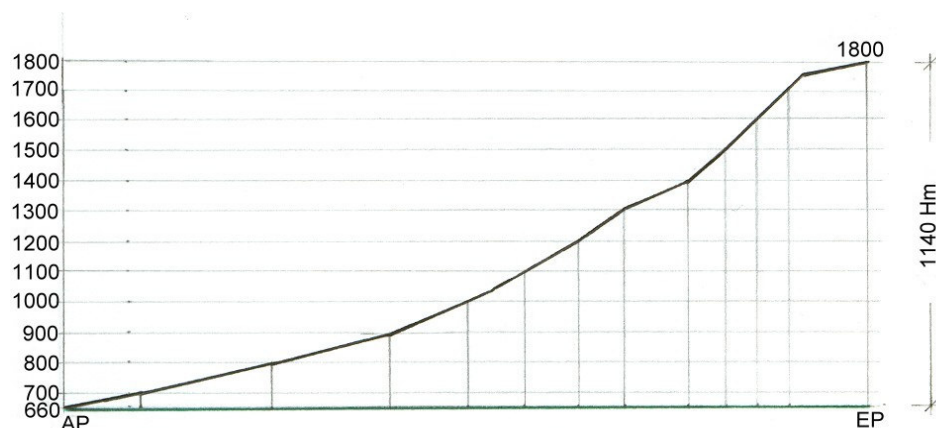


4.) MASTER – TOUR

Gundersheim – Reißkofelbad – Welzberg – Hochwiesen (BH)

Lt. Wanderkarte No. 39; 35; 233.

Variante: Reißkofelbad (E) – Welzberg – Hochwiesen



Lageplan:

